



Infrastruktur: Tisch mit 2 Bänken (10–12 Personen), Grill mit Rost, Holz vorhanden.
Reservation: nein
Sanitäre Anlagen: nein
Witterungsschutz: nein
Zufahrt: nein

G5 Grillplatz Hüseren



Infrastruktur: runder Tisch mit 4 Bänken (12–16 Personen), Feuerstelle mit Grillrost, Holz vorhanden.
Reservation: nein
Sanitäre Anlagen: nein
Witterungsschutz: nein
Zufahrt: nein

G4 Grillplatz Schwand



Infrastruktur: Tisch mit 2 Bänken (16 Personen), Feuerstelle mit Grillrost, Holz vorhanden.
Reservation: nein
Sanitäre Anlagen: nein
Witterungsschutz: nein
Zufahrt: nein
 Beste Fernsicht/Panoramatafel

G3 Grillplatz Höchi Flue



Infrastruktur: Tisch mit 2 Bänken (8 Personen) sowie 3 weitere Bänke und Sitzgelegenheiten, Feuerstelle mit Grillrost, Holz vorhanden.
Reservation: nein
Sanitäre Anlagen: nein
Witterungsschutz: nein
Zufahrt: nein

G2 Grillplatz Seppelplatz



Infrastruktur: 2 Grillplätze am Weiher mit je einem Tisch mit 2 Bänken (8–10 Personen), Feuerstelle mit Grillrost, Holz vorhanden.
Reservation: nein
Sanitäre Anlagen: nein
Witterungsschutz: nein
Zufahrt: nein

G1 Grillplatz Flüematweiher

G6 Grillplatz Gätterli



Infrastruktur: Tisch mit 2 Bänken (10–12 Personen), Grill mit Rost, Holz vorhanden.
Reservation: nein
Sanitäre Anlagen: nein
Witterungsschutz: nein
Zufahrt: nein

E-Bike-Erlebnis Jurasüdfuss



Geniessen Sie die schönste Seite der Jurakette auf 2 Rädern. Auf veloland.ch oder mountainbikeland.ch finden Sie tolle Routenvorschläge und können diese in der SchweizMobil-App auch gleich offline nutzen. Die meisten Wege sind mit dem Bike befahrbar und entsprechend ausgeschildert. Die Egerkinger Hotels verfügen über insgesamt 11 E-Bikes der Marke Flyer, Helme, Zubehör und selbstverständlich auch Akku-Ladestationen.

Restandsleep.ch - Partnerhotels

Ihre RestAndSleep-Partnerhotels

Gasthof von Arx
 Bahnhofstrasse 2
 4622 Egerkingen
 +41 62 398 17 77
www.gasthof-vonarx.ch



Comfort Hotel
 Oltnerstrasse 22
 4622 Egerkingen
 +41 62 387 75 75
www.hotelegerkingen.ch



Hotel Gasthof Kreuz
 Oltnerstrasse 11
 4622 Egerkingen
 +41 62 398 03 33
www.kreuz.ch



Mövenpick Hotel
 Höhenstrasse 12
 4622 Egerkingen
 +41 62 389 19 19
www.moevenpick-hotels.com



Restandsleep.ch

Stopover Egerkingen

Schnörkellose Plattform für unterwegs
 Mit RestAndSleep.ch besitzt die Ortschaft Egerkingen in der Schweiz eine Online-Plattform, die alle Reisebedürfnisse abdeckt. Die einfache LandingPage ist im Auto via Smartphone oder iPad einfach erreichbar und leitet die Reisenden via interaktiver Icons auf ihre ganz dringenden Bedürfnis-Angebote weiter, sei dies nun das Hotelangebot, Naherholungs- oder Einkaufsmöglichkeiten in Egerkingen, ohne dabei unnötige Informationen durchklicken zu müssen. Schliesslich muss es während der Fahrt ja schnell gehen.



RestAndSleep.ch
info@restandsleep.ch | www.facebook.com/restandsleep.ch








Egerkingen





Rest and sleep.ch

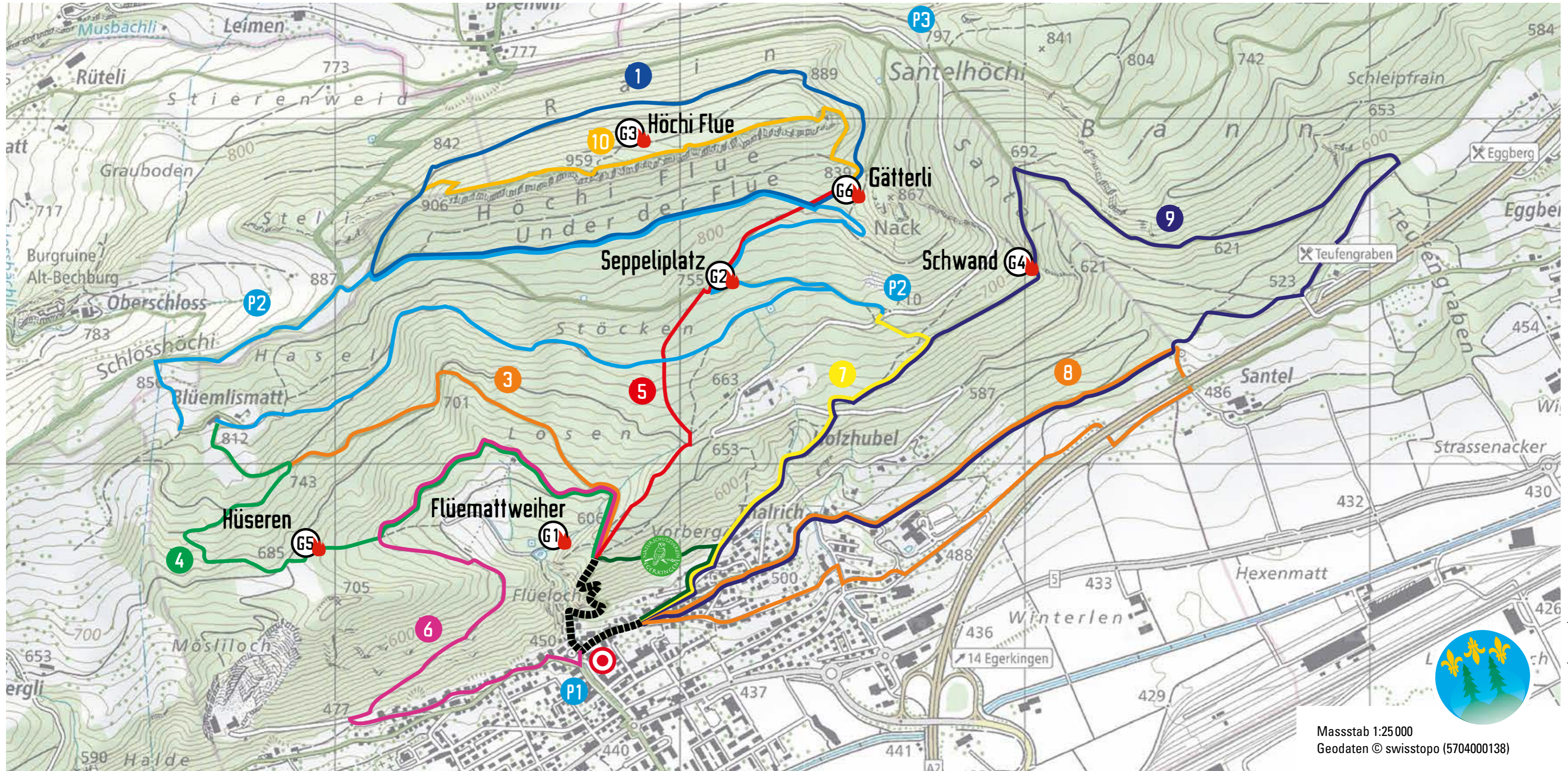


-  Ausgangspunkt
-  Parkplätze im Dorf
-  Parkplatz Nackgrube
-  Parkplatz Santelhöchi
-  Grillplätze

-  1 Rund um die Höchi Flue
1 Std. 20 Min.
-  2 Nackgrube – Schlosshöchi – Blüemlismatt – Nackgrube
1 Std. 50 Min.
-  3 Kirche – Jakobsleiter – Blüemlismatt
1 Std. 15 Min.
-  4 Kirche – Jakobsleiter – Hüseren – Blüemlismatt
1 Std. 40 Min.

-  5 Kirche – Jakobsleiter – Seppeliplatz – Gätterli Pkt. 840
1 Std. 25 Min.
-  6 Kirche – Schützenhaus – Altweg – Kirche
1 Std. 25 Min.
-  7 Kirche – Chatzenhalde – Schwand – Nackgrube
50 Min.
-  8 Kirche – Talrech – Santelkapelle – Kreuzweg – Kirche
1 Std. 15 Min.

-  9 Kirche – Chatzenhalde – Schwand – Nackstelli – Raststätte Tiefengraben – Santelkapelle – Kirche
2 Std. 15 Min.
-  10 Gätterli Pkt. 840 – Höchi Flue Pkt. 907
40 Min.
-  NVE Naturpfad Kleinfeldschulhaus Jakobsleiter – Rinderweg – Kirche
1 Std.
-  Ausgangsweg



Masstab 1:25 000
Geodaten © swisstopo (5704000138)